Släkthistoriska Studier
Publicerad av Genealogiska Föreningen | Published by the Genealogical Society of Sweden

Släkthistoriska Studier 2022:104

Fastighets- och ägargenealogier i Harbro by, Björnlunda socken i Daga härad

Michael Lundholm
epost: m.l.lundholm@me.com, hemsida: http://lundholm.me
0000-0002-4145-1372

Publicerad den 6 augusti 2022
DOI: 10.55797/pxi706 och ISSN 2004-3910
Öppen tillgång genom en Creative Commons CC BY 4.0 licens.
Copyright på artikeln tillhör författarna.
Publicerad på Kungliga Bibliotekets OJS-plattform publicera.kb.se.

Citera artikeln (exempel): Lundholm M., *Fastighets- och ägargenealogier i Harbro by, Björnlunda socken i Daga härad*, Släkthistoriska Studier 2022:104.

Släkthistoriska Studier publiceras av Genealogiska Föreningen (org. nr. 802001-19643), Löfströms Allé 7, Sundbyberg. Kontakt: shs@genealogi.net

Bilaga

Afritning
Uttaf
Harbro Äs Ägor uti Nykjöpings Landshöfdingedöme Daga Härad och Björlunda Sochn
Affattad och Ägorne: Storskifte
dette åren, 1761, 1762, 1763, 1764,
och 1765 af
Andreas Forsmang

Affskrift
År 1765 den 16 September uppå Daga Härads Laga höfteling i Säfinge
upvisf och fastställad, som Protocollet utvisar, bestyrkes
På Rättens Vägnar
Adlerklo.

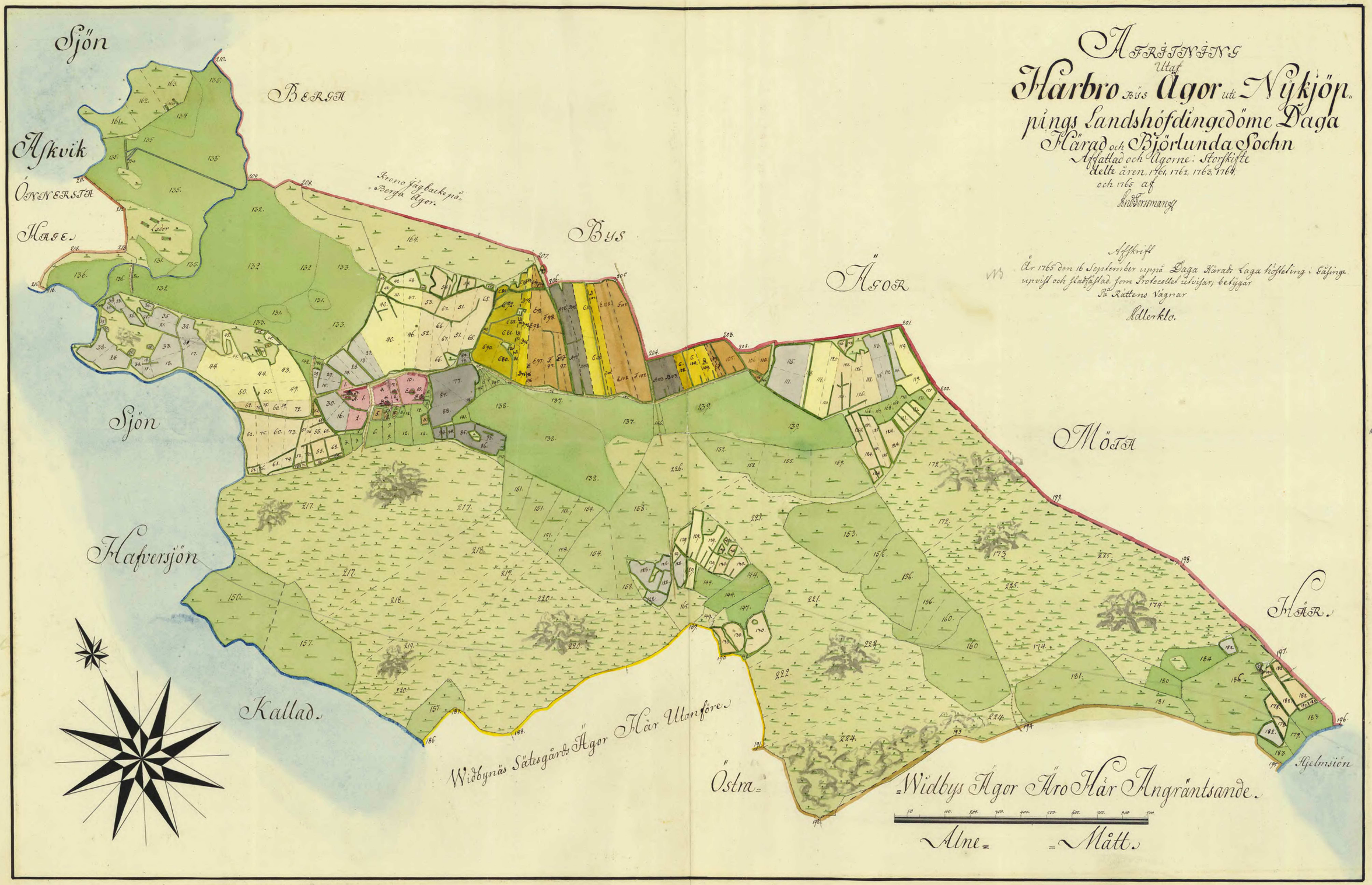

19'

19'

Bild 1

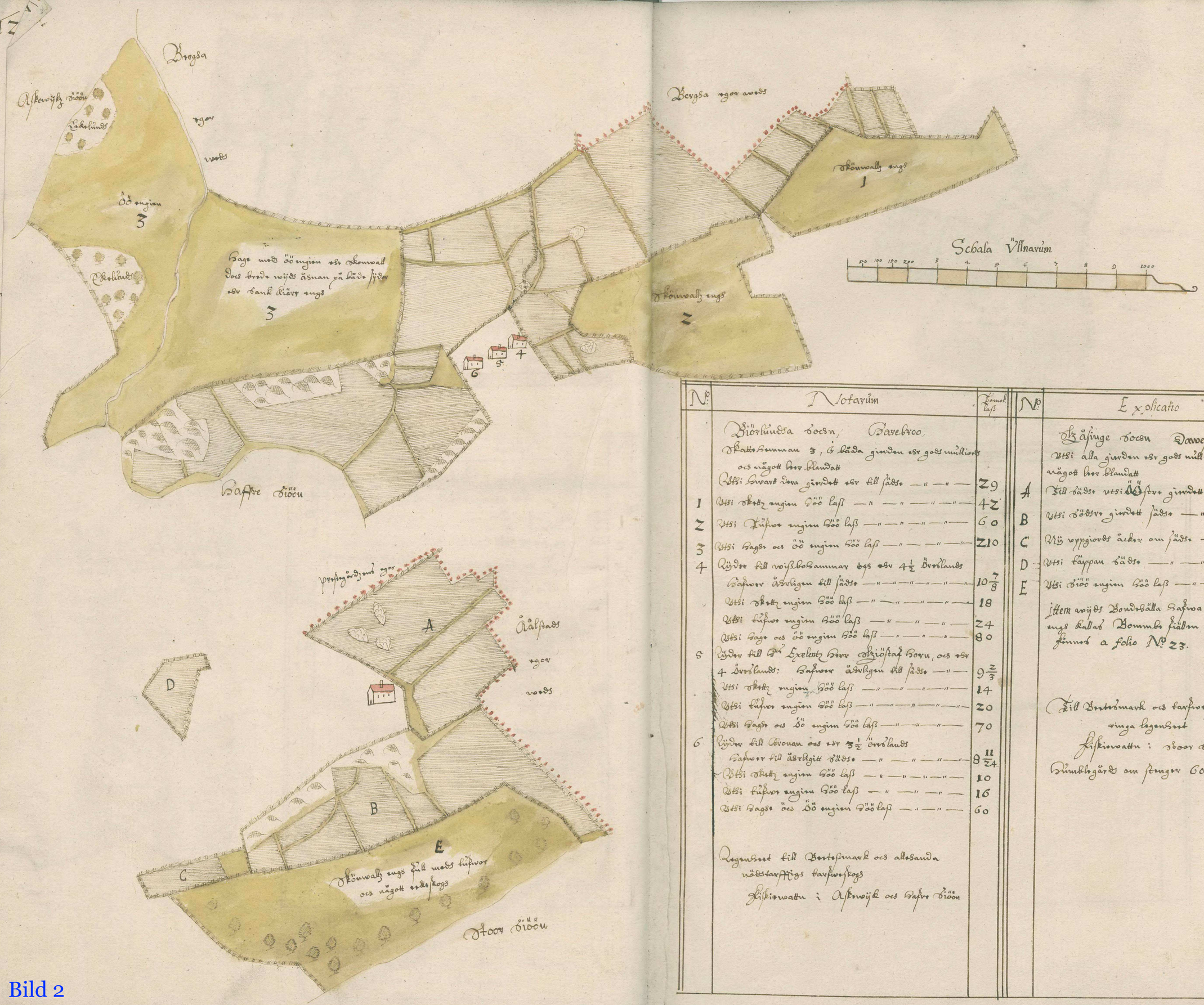

Bild 2

No.	Notarum	Tunnel Laß
	Biörlunda ödn, Gavebroo,	
	Skatte Summan 3, i bäda gärden är gods mälliords och något her blandatt	
	Utsi: Swarat dera gärdett är till sädes — " — " —	29
1	Utsi skatt ängen Höö laß — " — " — " — " —	42
2	Utsi Tufvor ängen Höö laß — " — " — " — " —	60
3	Utsi Bage och öö ängen Höö laß — " — " — " —	210
4	Lijder till wißbobammar äg och 4½ Örelands	
	Bafrer årligen till sädes — " — " — " — " — " —	10 7/8
	Utsi skatt ängen Höö laß — " — " — " — " —	18
	Utsi tufvor ängen Höö laß — " — " — " —	24
	Utsi Bage och öö ängen Höö laß — " — " — " —	80
5	Lijder till Hr Exelentz Herr Ohiöstad Borg, och är 4 Örelands: Bafrer årligen till sädes — " —	9 2/3
	Utsi skatt ängen Höö laß — " — " — " — " —	14
	Utsi tufvor ängen Höö laß — " — " — " — " —	20
	Utsi Bage och öö ängen Höö laß — " — " — " —	70
6	Lijder till Krouan och är 3½ Örelands	
	Bafrer till årligitt sädes — " — " — " — " —	8 11/24
	Utsi skatt ängen Höö laß — " — " — " — " —	10
	Utsi tufvor ängen Höö laß — " — " — " —	16
	Utsi Bage och öö ängen Höö laß — " — " —	60
	Lagenbert till Bertesmark och allesanda nödtarftigs tarfvorskogs	
	Fiskiwatn i Askeröijk och Bafre ödn	

No.	Exposicatio	Tunnel Laß
	Läsinge ödn Davestad	
	Utsi alla gärden är gods mälliords och något her blandatt	
A	Till sädes utsi Östra gärdett — " — " —	14
B	Utsi södra gärdett sädes — " — " —	14
C	Nij oppgiords äcker om sädes — " — " —	1½
D	Utsi täppan sädes — " — " — " —	1 7/8
E	Utsi öö ängen Höö laß — " — " —	90
	Item wijds Boudhälla Bafwa är en ängs kallad Bommels fällen om Höö laß finnes a folio No. 23.	16
	Till Bertesmark och tarfvorskogs finnes ringa lagenbert	
	Fiskiwatn i stora ödn	
	Humblegärd om stunger 600	

Geometrisch delineation på Harbro skattehemman
i Sudermannlands Daga härad och Biorlinda socken
Hemmanet sub lit. A är skatte Dahlig Hans Mästers Konstiernas donation,
Hafver i by och teg mellan bröderna
Summa 37 lass
Hemmanet sub B lit. är skatte. Öfverstens Sahl. Herr Alexander Lehls
donation, som Grefve Gustaf Horn uthan Konogl. consens sig till handlat. och
Hafver i by och teg dess Norre och Söndre lotten.
Summa 32 lass
Hemmanet skatte, som Sahl. Casper Lilliehorna sig ifrån Cronan tillerkänt.
Hafver i by och teg dess Norre och Söndre lotten.
Hafver i skogen sin förnembsta betesmarck.
Hafver i by är nödtorftig skogh till Giärdsel och ved
dampt ymnigt fiskie
Bexa skattegårds bya coor.
Harbro by skogh
Hafvet
Hafvet
Hafvet

Å 1819 den 12 Augusti, till följe af Konungens Höga Befallningshafvandes förordnande af den 23 februari innevarande år, företon sig undertecknad Commissions Landmätare att afmäta, och på Charta lägga, den på Harbro och Berga Byars mark belägne krono Gagbacke, uti Björtunda Socken och Daga härad, hvarvid sig infunno Kronolärmannen Westström och Kronofogden Dahlström samt Bönderne Jonas Andersson, Anders Larsson, och Gustaf Larsson i Harbro, Utdragare, försedde med Charta och Beskrifning öfver Harbro, upprättad år 1765, af Förstman Lauréen, och uttvisade Backen, som med en rät linea emot Berga och med Gårdslegård emot Harbro Gärdes under N:o 164 För Berga voro bönderne Petr Andersson, Petr Larsson, Eric Nilsson, och Anders Larsson, tillstädes och ~~förteckade~~ Charta med Beskrifning, upprättad af J. Warberg år 1807 – där denna Backe är uppragen med en krokig Gårdslegård efter Byagränsen ~~emot Harbro~~ och kallas Åsbergsbacken. Den å Harbro sidan belägna backen har lagd till Gården, men utprålades efter 1765 års Charta och består N:o 1 af höglänta och bruna backar, aldeles flata och afgjorde med några få Barrkullar, samt en liten åkerlappar och Kappstands storlek, har hjelpligt för bete – är räknad efter Råta linien ~~inclus~~ tillsamans – T: 20.

2. Berga Backen, den norra delen af en Hög barrbacke med någon Barrskog till Gårdsfälg och Wedbrand, den sydöstra sidan af kala berg med små marbuskar ~~består~~ – 6: 7.

3. ett Sidlänt och kjärnackligt betesdrag – 1. –

4 är en brant afgjord backe till ängen inhägnad af ~~dessa backe~~ – 8. 9: 15.

Summa 17: 3.

Talunda vara fornattade betygar.

Berga datum ut supra

På Allmänbetes Vägnar

C. Graff

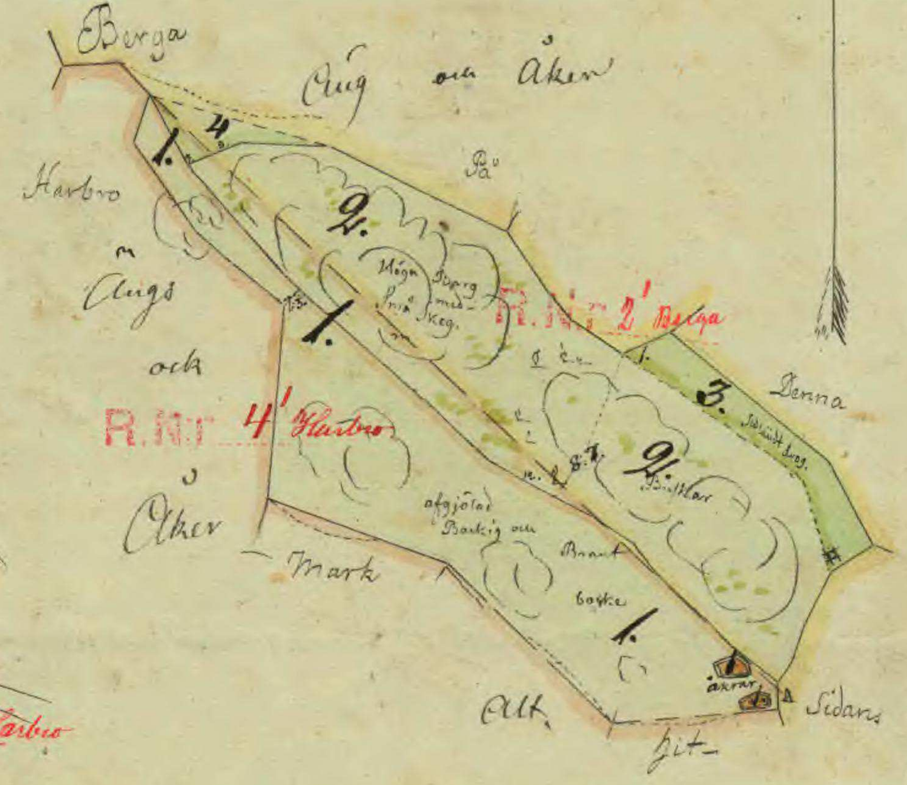

Concept-Charta
öfver
Krono Gagbackarne
inom Hemmanen Harbro och Berga ägor
och Björtunda S:n och Daga Härad
upprätade, efter Harbro Charta af år 1765 –
och efter Berga Charta af år – 1807 –
år 1819

C. Graff

Åker Skala

04-BJA-109

Bild 4

KARTA öfver

HARBRO

3ne Mantal Kronoskatte

uti Södermanland Daga Härad och Björnlunda Sken

Upprättad för Laga Skifte År 1836 af

Aug. Welckeurtz

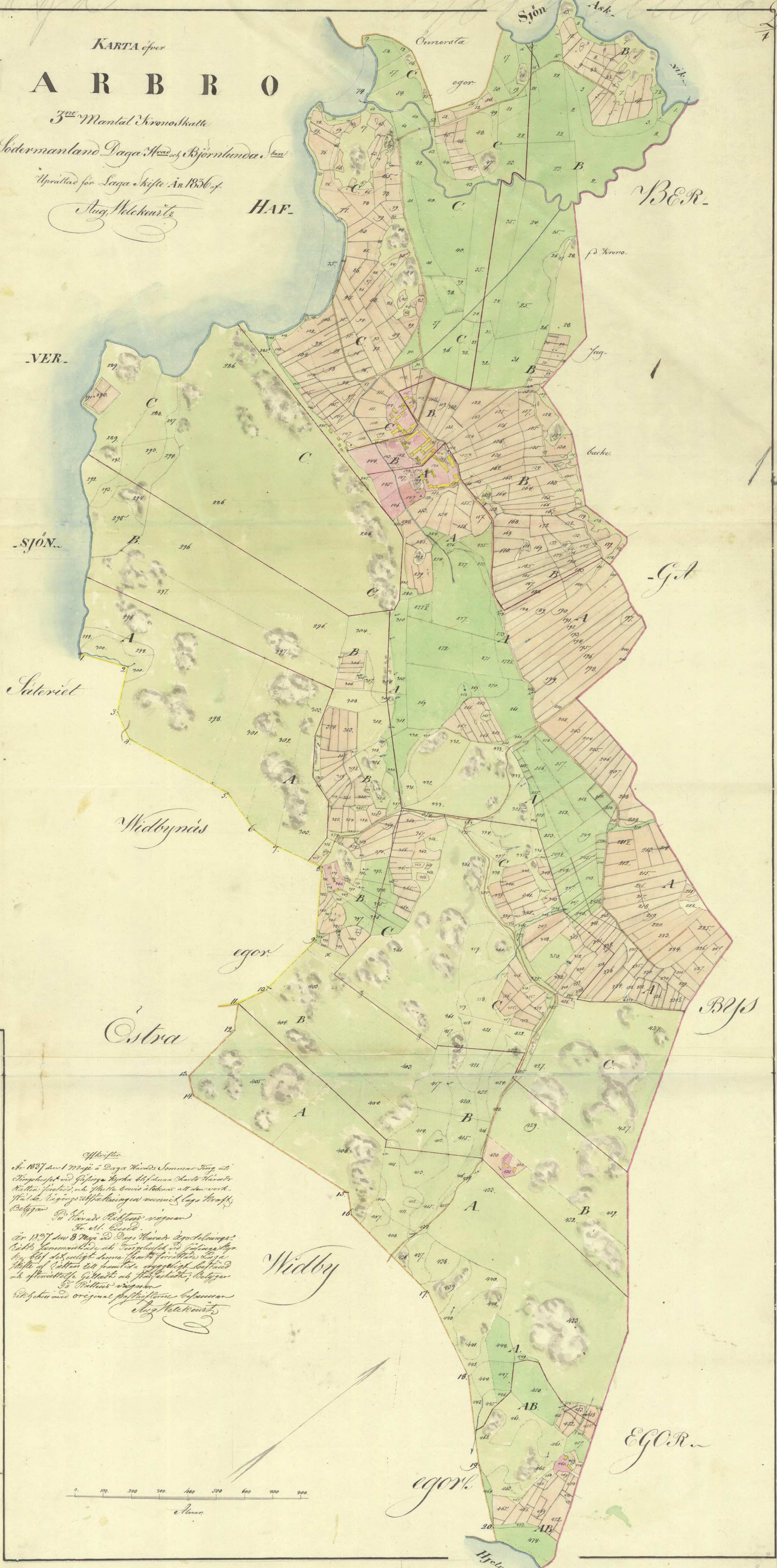

C.6 Björnlunda sn

Bild 5

Soldattorpet
Karlstorpsplogarna
Karlstorp
Nyhage
Nyhags-
plogarna
Botalstäpporna
Stora gärdet
Stora gärdet
Övre
Tuvängen
Botalshagen
Stenbrohagen
Tuvängs-
plogarna
Lilla gärdet
Stora Furukulla
Höglundstäpporna
Tuvängen
Tuvängs-
gärdet
Furukullahagen
Furukullagärdet
Storängsplogarna
Ökärret
Storängen
Ögärdet/Ön
Harbroö
Öplogarna
Sjögärdet
Gubbängen
Nyskog
Bråtskogshagarna
Sjöskogsplogarna
Östra
Widby
Söderel
Widbynäs
Borga
KARTA
öfver
HARBRO
Södermanland,
04-BJA-153

Bild 6

Karta öfver alla egorna
till 11/16 mantal i Hemmanet N:o 3

HARBRO

uti
Björnlunda Gn, Daga Hd
och Södermanlands Län;

Utdragen från den öfver Harbro by år 1865 fastställda
laga Skifteskarta och efter en mätning af landboning
vid Hafversjön och Askvikssjön, för klyfning af nämnd
11/16 mantal, samt delning af landvinningen begynnad
år 1878 af
Alf. Flodin

N:r 1. År 1878 den 6 December, vid
Daga Härads Egodelningsrätts
sammanträde, blef den i enlig-
het med denna karta verkställda
hemmansklyfning och delning af
landvinningen från Hafversjön och
Askviksjön af Egodelningsrätten
fastställd, hälsyn
På Egodelningsrättens vägnar
Ernst Reijer

N:r 1 A ½ – 2¼ ha
" B ⅓ 1½
" C ⅙ – ¾
N:r 2 D ½ – 2
" E ½ – 2
N:r 3 F ½ – 1¾
" G – 7/8
" H – 7/8

Bild 8
04-BJA-170